

21 November 2024 | 18.00 WITA

Situation Report ERUPSI GUNUNG API

LEWOTOBI LAKI-LAKI

KABUPATEN FLORES TIMUR, NUSA TENGGARA TIMUR

INFORMASI KUNCI

1. Erupsi Gunung Lewotobi Laki-laki terjadi pada 3 November 2024, sekitar pukul 23:57 WITA
2. **Status dinaikan menjadi level IV (AWAS)** sejak 3 November 2024, pukul 24.00 WITA
3. **Pengamatan 21 November 2024:** Gunung Lewotobi Laki-Laki masih pada Level IV (AWAS) dengan zona bahaya radius 7 km dan sektoral 8 km ke barat daya-barat laut.
4. **Total pengungsi per 20 November 2024** mencapai sekitar 12.959 jiwa
5. **Status Tanggap Darurat** sampai dengan 31 Desember 2024

Sumber:

- Siaran Pers Kementerian ESDM RI No. 622.Pers/04/SJI/2024, 4 November 2024
- Siaran Pers Badan Geologi Kementerian ESDM RI No. 92/KM.05/BGL/2024, 5 November 2024
- Pemerintah Kabupaten Flores Timur (BPBD.300.2.2.5/24/BID.KL/XI/2024, 4 November 2024)
- BNPB (<https://gis.bnpb.go.id/lewtotobi2024/>), 13 November 2024
- Sumber Data Desk Relawan Respon Erupsi Lewotobi Laki - Laki

SITUASI TERKINI

Pengungsi per 20 November 2024

Pengungsi Mandiri
(di rumah warga)

6.649 Jiwa

Total Pengungsi



12.959 Jiwa

Pengungsi di
Pos Lapangan

6.310 Jiwa

- **Relokasi:** Peninjauan dan survei lokasi relokasi di Kobasoma dan wilayah lain terus dilakukan, dengan target finalisasi lahan dalam seminggu. Relokasi difokuskan pada 6 desa di zona bahaya radius ± 5 km, yaitu Desa Klatanlo, Hokeng Jaya, Boru, Nawakote (Kec. Wulanggintang), serta Desa Nobo dan Dulipali (Kec. Ile Bura).
- Kebutuhan yang paling mendesak saat ini adalah air bersih dan sanitasi, yang terus diupayakan melalui koordinasi maksimal.
- **Transportasi :** Belum ada feri dari Kupang ke Maumere, hanya ada dari Kupang ke Larantuka. Untuk penerbangan: jalur paling aman adalah Jakarta-kupang- Larantuka

Sumber: Dashboard Penanganan Darurat Erupsi Gunung Lewotobi Laki-laki BNPB dan UNFPA (<https://gis.bnpb.go.id/lewtotobi2024/>)

DOKUMENTASI LAPANGAN



Foto: Tim Aksi Kemanusiaan Yayasan Penabulu

KEBUTUHAN MENDESAK



DUKUNGAN YANG DIBUTUHKAN

WASH Air, Sanitasi dan Kebersihan

EFSVL Keamanan Pangan Darurat dan Mata Pencapaian Rentan

HEALTH Penilaian Kesehatan Cepat

20 November 2024 | 18.00 WITA

Situation Report ERUPSI GUNUNG API

LEWOTOBI LAKI-LAKI

KABUPATEN FLORES TIMUR, NUSA TENGGARA TIMUR

INFORMASI KUNCI

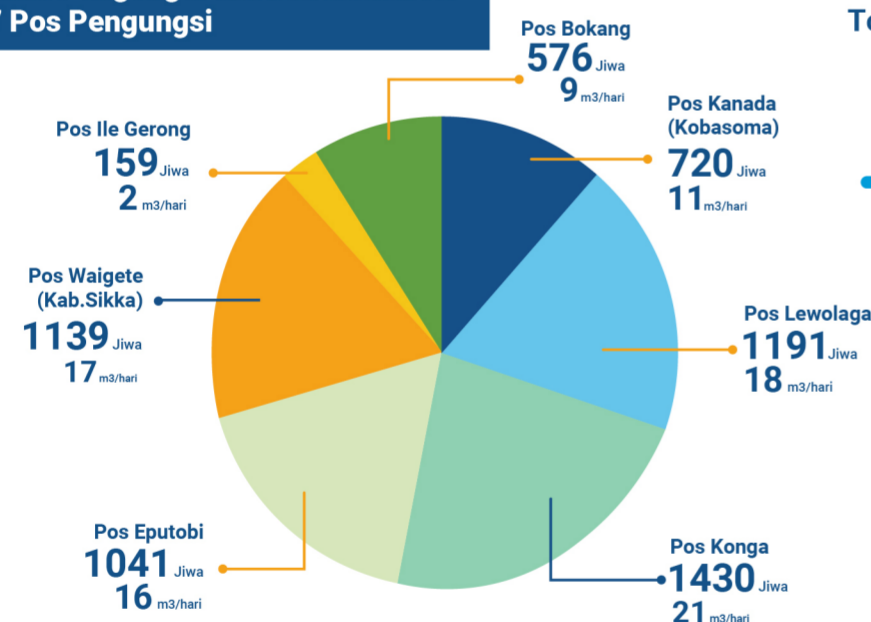
1. Erupsi Gunung Lewotobi Laki-laki terjadi pada 3 November 2024, sekitar pukul 23:57 WITA
2. **Status dinaikan menjadi level IV (AWAS)** sejak 3 November 2024, pukul 24.00 WITA
3. **Pengamatan 19 November 2024:** Kolom abu setinggi ±1.000-1.500 m condong ke barat daya. Tercatat 2 gempa letusan (amplitudo 10.5-19.2 mm, durasi 502-573 detik) dan 7 gempa hambusan (amplitudo 7.4-29.6 mm, durasi 42-431 detik), menunjukkan aktivitas pelepasan energi masih berlangsung.
4. **Total pengungsi per 20 November 2024** mencapai sekitar 12,673 jiwa
5. **Status Tanggap Darurat** sampai dengan 31 Desember 2024

Sumber:

- Siaran Pers Kementerian ESDM RI No. 622.Pers/04/SJI/2024, 4 November 2024
- Siaran Pers Badan Geologi Kementerian ESDM RI No. 92/KM.05/BGL/2024, 5 November 2024
- Pemerintah Kabupaten Flores Timur (BPBD.300.2.2.5/24/BID.KL/XI/2024, 4 November 2024
- BNPB (<https://gis.bnpp.go.id/lewotobi2024/>), 13 November 2024
- Sumber Data Desk Relawan Respon Erupsi Lewotobi Laki - Laki

SITUASI TERKINI

Jumlah Pengungsi dan Kebutuhan Air di 7 Pos Pengungsi



Total Pengungsi



12.673 Jiwa



Dengan asumsi kebutuhan air: 15L/orang/hari
Total Kebutuhan Air Bersih 190m³

- **Relokasi:** Peninjauan dan survei lokasi relokasi di Kobasoma dan wilayah lain terus dilakukan, dengan target finalisasi lahan dalam seminggu. Relokasi difokuskan pada 6 desa di zona bahaya radius ±5 km, yaitu Desa Klatanlo, Hokeng Jaya, Boru, Nawakote (Kec. Wulanggitang), serta Desa Nobo dan Dulipali (Kec. Ile Bura).
- Kebutuhan yang paling mendesak saat ini adalah air bersih dan sanitasi, yang terus diupayakan melalui koordinasi maksimal.
- **Transportasi :** Belum ada feri dari Kupang ke Maumere, hanya ada dari Kupang ke Larantuka. Untuk penerbangan: jalur paling aman adalah Jakarta-kupang- Larantuka

*Jumlah pengungsi di 7 pos utama: 6.256 jiwa

*Jumlah pengungsi berdasarkan pos utama, tidak termasuk pengungsian mandiri

Sumber : BNPB (<https://gis.bnpp.go.id/lewotobi2024/>), 18 November 2024

DOKUMENTASI LAPANGAN



Foto: Tim Aksi Kemanusiaan Yayasan Penabulu

KEBUTUHAN MENDESAK



DUKUNGAN YANG DIBUTUHKAN

WASH Air, Sanitasi dan Kebersihan

EFSVL Keamanan Pangan Darurat dan Mata Pencaharian Rentan

HEALTH Penilaian Kesehatan Cepat

19 November 2024 | 18.00 WITA

Situation Report ERUPSI GUNUNG API

LEWOTOBI LAKI-LAKI

KABUPATEN FLORES TIMUR, NUSA TENGGARA TIMUR

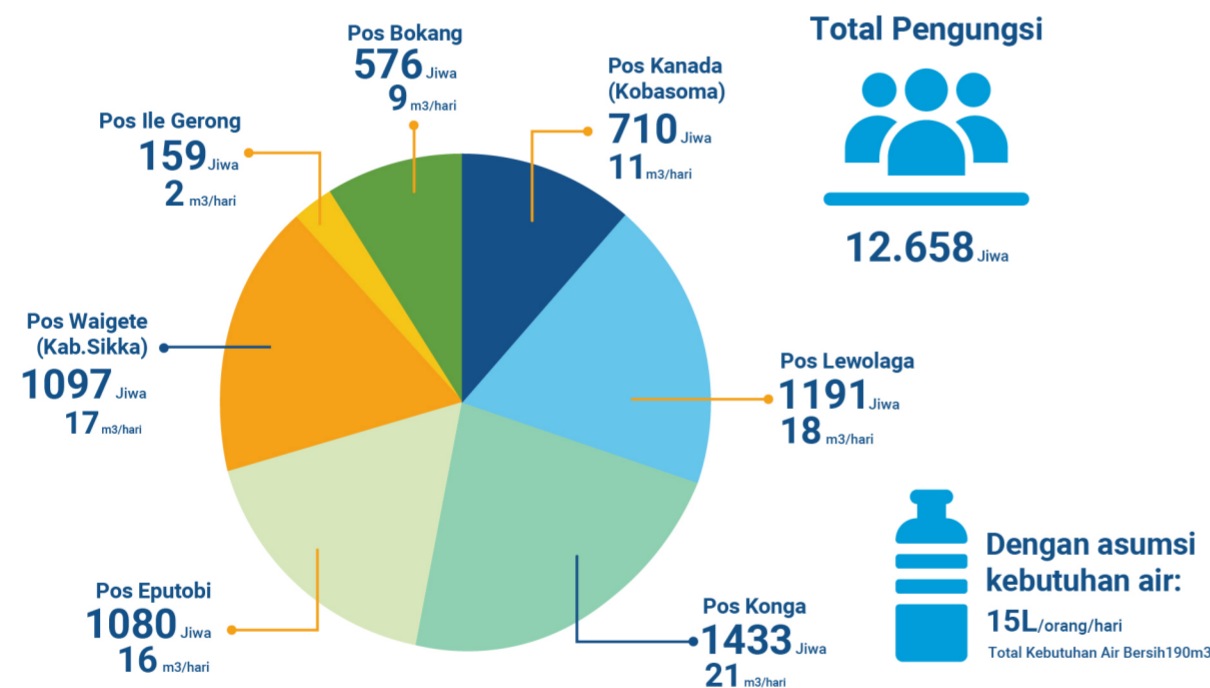
INFORMASI KUNCI

1. Erupsi Gunung Lewotobi Laki-laki terjadi pada 3 November 2024, sekitar pukul 23:57 WITA
2. **Status dinaikan menjadi level IV (AWAS)** sejak 3 November 2024, pukul 24.00 WITA
3. **Mulai 18 November 2024**, aktivitas erupsi Gunung Lewotobi Laki-laki menunjukkan penurunan dengan intensitas kolom erupsi kini 500 - 1.000 m.
4. **Total pengungsi per 18 November 2024** mencapai sekitar 12,658 jiwa
5. **Status Tanggap Darurat** sampai dengan 31 Desember 2024

Sumber:

- Siaran Pers Kementerian ESDM RI No. 622.Pers/04/SJI/2024, 4 November 2024
- Siaran Pers Badan Geologi Kementerian ESDM RI No. 92/KM.05/BGL/2024, 5 November 2024
- Pemerintah Kabupaten Flores Timur (BPBD.300.2.2.5/24/BID.KL/XI/2024, 4 November 2024
- BNPB (<https://gis.bnpp.go.id/lewotobi2024/>), 13 November 2024
- Sumber Data Desk Relawan Respon Erupsi Lewotobi Laki - Laki

SITUASI TERKINI



*jumlah pengungsi berdasarkan pos utama, tidak termasuk pengungsian mandiri

Sumber : BNPB (<https://gis.bnpp.go.id/lewotobi2024/>), 18 November 2024

- Kebutuhan yang paling mendesak saat ini adalah air bersih dan sanitasi, yang terus diupayakan melalui koordinasi maksimal.

TRANSPORTASI

- Belum ada feri dari Kupang ke Maumere, hanya ada dari Kupang ke Larantuka
- Untuk penerbangan: jalur paling aman adalah Jakarta-kupang- Larantuka

KEBUTUHAN MENDESAK



DUKUNGAN YANG DIBUTUHKAN

WASH Air, Sanitasi dan Kebersihan

EFSVL Keamanan Pangan Darurat dan Mata Pencaharian Rentan

HEALTH Penilaian Kesehatan Cepat



18 November 2024 | 18.00 WITA

Situation Report ERUPSI GUNUNG API

LEWOTOBI LAKI-LAKI

KABUPATEN FLORES TIMUR, NUSA TENGGARA TIMUR

INFORMASI KUNCI

1. Erupsi Gunung Lewotobi Laki-laki terjadi pada 3 November 2024, sekitar pukul 23:57 WITA
2. **Status dinaikan menjadi level IV (AWAS)** sejak 3 November 2024, pukul 24.00 WITA
3. **Mulai 18 November 2024**, aktivitas erupsi Gunung Lewotobi Laki-laki menunjukkan penurunan dengan intensitas kolom erupsi kini 500 - 1.000 m.

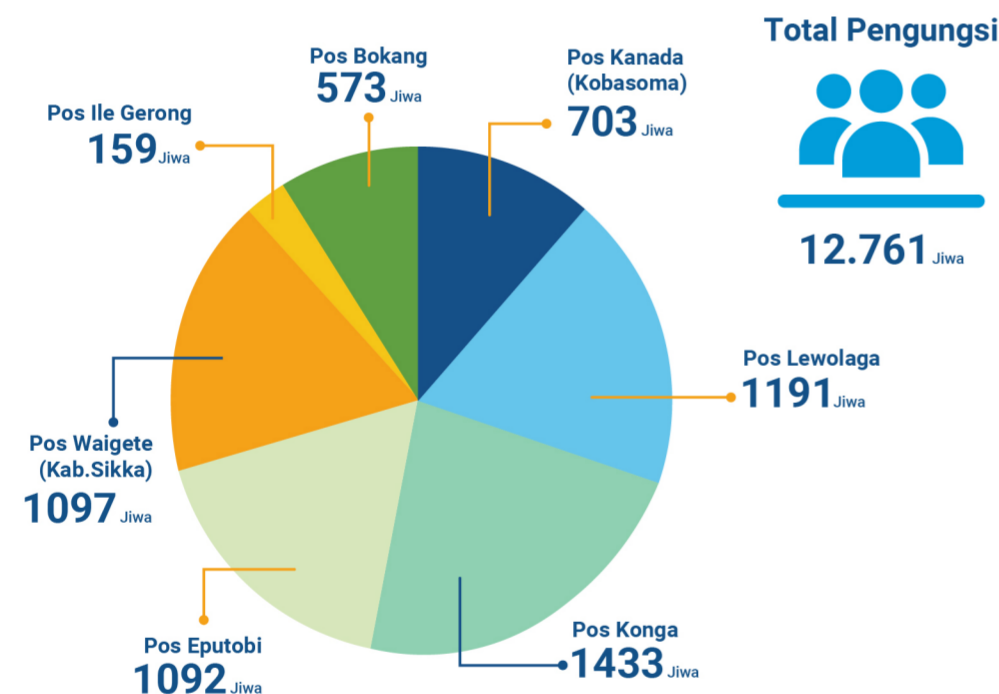
Gempa vulkanik dan tektonik cenderung menurun, namun suplai magma ke permukaan masih terjadi. Zona bahaya tetap pada radius 7-8 km dari kawah utama dan arah barat daya-barat laut.

4. **Total pengungsi per 12 November 2024** mencapai sekitar 12,761 jiwa
5. **Status Tanggap Darurat** sampai dengan 31 Desember 2024

Sumber:

- Siaran Pers Kementerian ESDM RI No. 622.Pers/04/S.JI/2024, 4 November 2024
- Siaran Pers Badan Geologi Kementerian ESDM RI No. 92/KM.05/BGL/2024, 5 November 2024
- Pemerintah Kabupaten Flores Timur (BPBD.300.2.2.5/24/BID.KL/XI/2024, 4 November 2024
- BNPB (<https://gis.bnpb.go.id/lewtobi2024/>), 13 November 2024
- Sumber Data Desk Relawan Respon Erupsi Lewotobi Laki - Laki

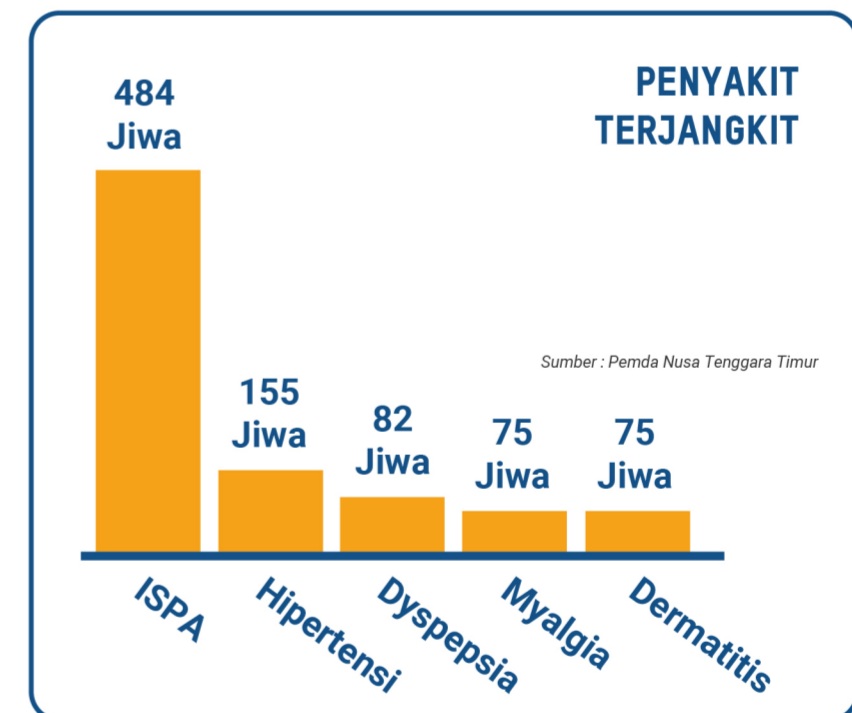
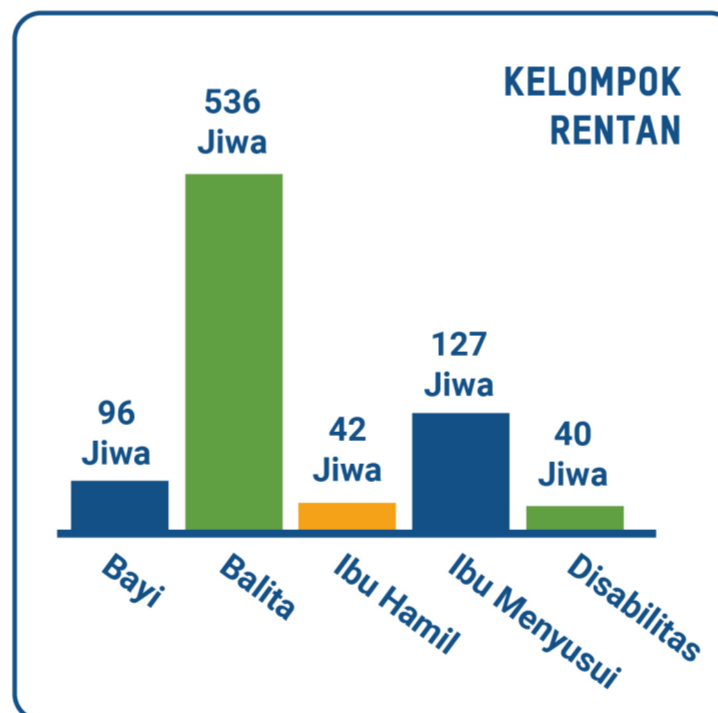
SITUASI TERKINI



Sumber: BNPB (<https://gis.bnpb.go.id/lewtobi2024/>), 18 November 2024

AKSI RESPON

- Tim sudah mulai melakukan pendistribusian logistik dan peralatan ke 7 pos pengungsian di: Kobasoma, Bokang, Eputobi/Lewoingo, Lewolaga, Ile Gerong, Konga dan Wola.
- Berupa: terpal, Hygiene Kit, ember dan jerigen portabel.
- Tim sudah melakukan pertemuan koordinasi dengan pemerintah daerah, NGO lainnya, dan relawan untuk hal-hal yang krusial di minggu ini, seperti: kesehatan, pendidikan dan ekonomi.



Sumber: Pemda Nusa Tenggara Timur

KEBUTUHAN MENDESAK



DUKUNGAN YANG DIBUTUHKAN

WASH Air, Sanitasi dan Kebersihan

EFSVL Keamanan Pangan Darurat dan Mata Pencarian Rentan

HEALTH Penilaian Kesehatan Cepat

16 November 2024 | 18.00 WITA

Situation Report

ERUPSI GUNUNG API

LEWOTOBI LAKI-LAKI

KABUPATEN FLORES TIMUR, NUSA TENGGARA TIMUR

INFORMASI KUNCI

- Erupsi Gunung Lewotobi Laki-laki terjadi pada 3 November 2024, sekitar pukul 23:57 WITA
- Status dinaikan menjadi level IV (AWAS) sejak 3 November 2024, pukul 24.00 WITA
- Pada 12 November 2024 aktivitas vulkanik masih tinggi:
 - Pukul 16.00 WITA: terekam gempa tremor. Dominan keluar aliran lava ke arah barat, barat laut & utara
 - Pukul 20.00 WITA: suara gemuruh terdengar kuat sampai ke Kota Maumere (berjarak 60 KM)
 - Pukul 23.30 WITA: Jaringan listrik terputus di Pos PGA G. Lewotobi Laki-laki
- Total pengungsi per 14 November 2024 mencapai sekitar 12.575 jiwa
- Status Tanggap Darurat sampai dengan 31 Desember 2024

Sumber:
 • Siaran Pers Kementerian ESDM RI No. 622.Pers/04/S/JI/2024, 4 November 2024
 • Siaran Pers Badan Geologi Kementerian ESDM RI No. 92/KM.05/BGL/2024, 5 November 2024
 • Pemerintah Kabupaten Flores Timur (BPBD.300.2.2.5/24/BID.KL/XI/2024, 4 November 2024
 • BNPB (<https://gis.bnpp.go.id/lewtobi2024/>), 13 November 2024
 • Sumber Data Desk Relawan Respon Erupsi Lewotobi Laki - Laki

SITUASI TERKINI

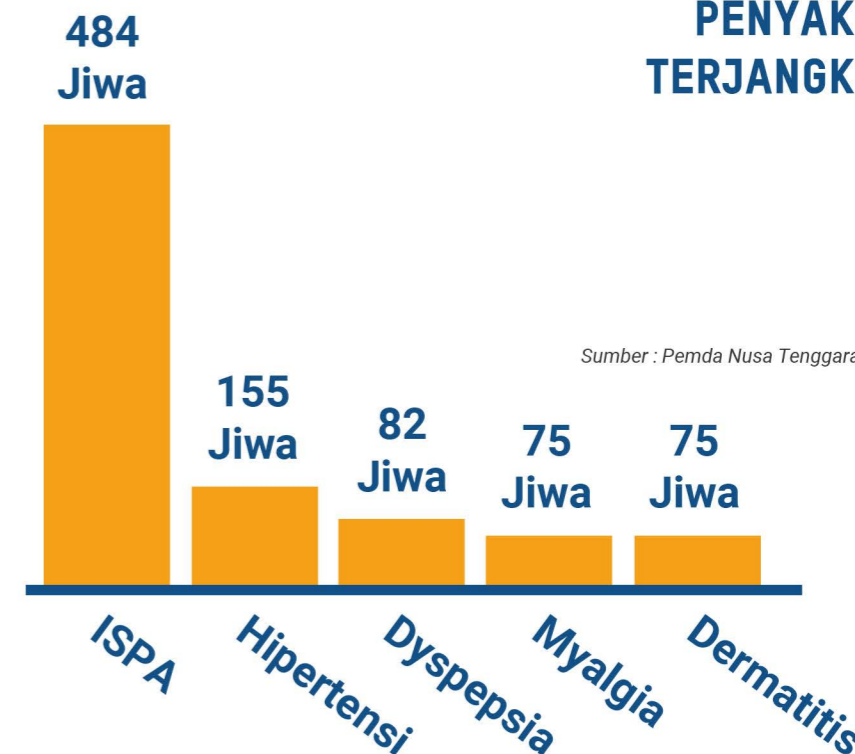


Sumber : BNPB (<https://gis.bnpp.go.id/lewtobi2024/>), 14 November 2024

KELOMPOK RENTAN



PENYAKIT TERJANGKIT



Sumber : Pemda Nusa Tenggara Timur

AKSI RESPON

- Tim sudah mulai melakukan pendistribusian logistik dan peralatan ke 7 pos pengungsian di: Kobasoma, Bokang, Eputobi/Lewoingo, Lewolaga, Ile Gerung, Konga dan Wola.
- Berupa: terpal, Hygiene Kit, ember dan jerigen portabel.

KEBUTUHAN MENDESAK



DUKUNGAN YANG DIBUTUHKAN

WASH

Air, Sanitasi dan Kebersihan

EFSVL

Keamanan Pangan Darurat dan Mata Pencarian Rentan

HEALTH

Penilaian Kesehatan Cepat

15 November 2024 | 18.00 WITA

Situation Report

ERUPSI GUNUNG API

LEWOTOBI LAKI-LAKI

KABUPATEN FLORES TIMUR, NUSA TENGGARA TIMUR

INFORMASI KUNCI

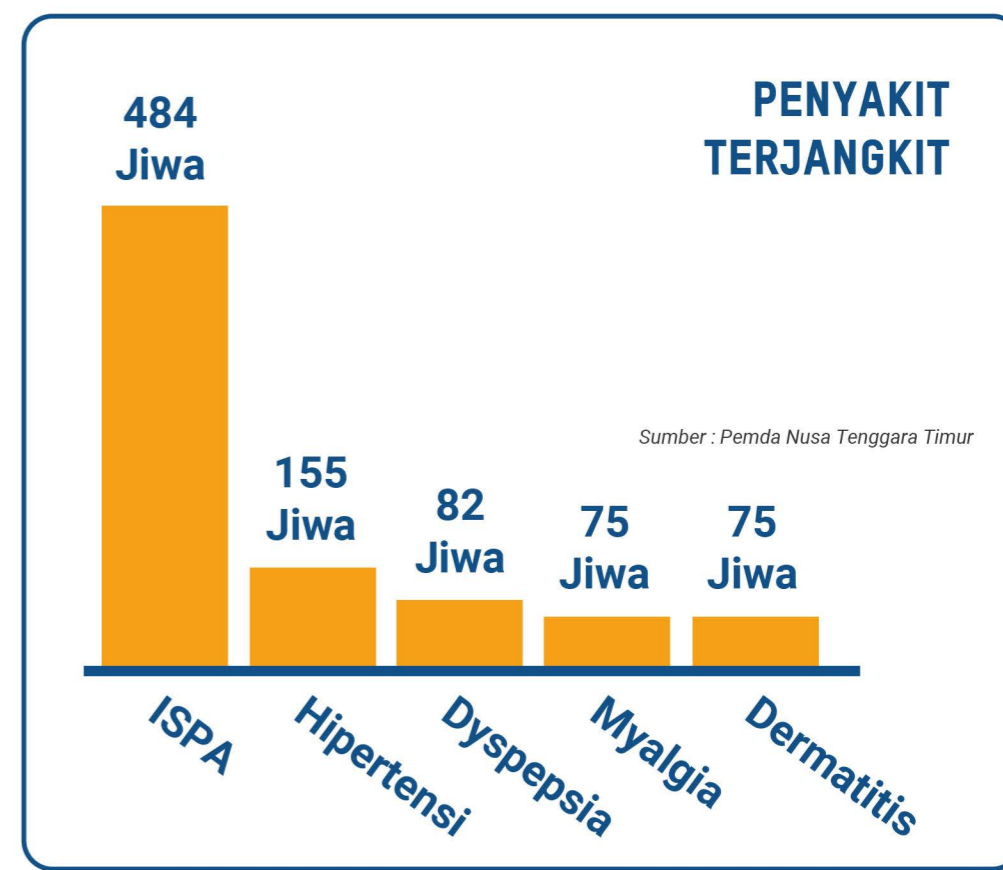
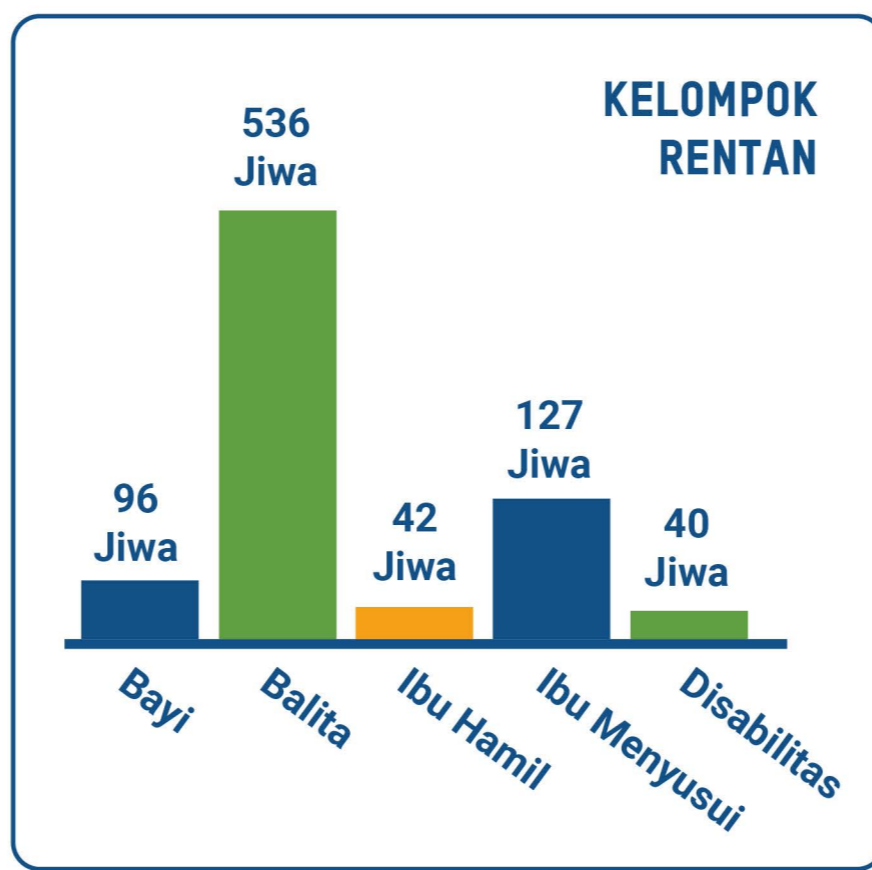
- Erupsi Gunung Lewotobi Laki-laki terjadi pada 3 November 2024, sekitar pukul 23:57 WITA
- Status dinaikan menjadi level IV (AWAS) sejak 3 November 2024, pukul 24.00 WITA
- Pada 12 November 2024 aktivitas vulkanik masih tinggi:
 - Pukul 16.00 WITA: terekam gempa tremor. Dominan keluar aliran lava ke arah barat, barat laut & utara
 - Pukul 20.00 WITA: suara gemuruh terdengar kuat sampai ke Kota Maumere (berjarak 60 KM)
 - Pukul 23.30 WITA: Jaringan listrik terputus di Pos PGA G. Lewotobi Laki-laki
- Total pengungsi per 14 November 2024 mencapai sekitar 12.575 jiwa
- Status Tanggap Darurat sampai dengan 31 Desember 2024

Sumber:
 • Siaran Pers Kementerian ESDM RI No. 622.Pers/04/S/JI/2024, 4 November 2024
 • Siaran Pers Badan Geologi Kementerian ESDM RI No. 92/KM.05/BGL/2024, 5 November 2024
 • Pemerintah Kabupaten Flores Timur (BPBD.300.2.2.5/24/BID.KL/XI/2024, 4 November 2024
 • BNPB (<https://gis.bnpp.go.id/lewtobi2024/>), 13 November 2024
 • Sumber Data Desk Relawan Respon Erupsi Lewotobi Laki - Laki

SITUASI TERKINI



Sumber : BNPB (<https://gis.bnpp.go.id/lewtobi2024/>), 14 November 2024



Sumber : Pemda Nusa Tenggara Timur

Imbauan: Tetap Gunakan Masker/ Penutup Hidung Mulut di wilayah terdampak hujan abu & mengikuti arahan Pemda Flores Timur



Tim sedang berkoordinasi untuk distribusi bantuan

Sumber : Tim Penabulu-JMK

KEBUTUHAN MENDESAK

Pangan dan Gizi	Sanitasi	MCK (Mandi, Cuci, Kakus)	Hygiene Kit
Tenda dan Penerangan	Perlengkapan Kebersihan	Edukasi dan Pemulihan Psikososial	Kesehatan
Pakaian	Moda transportasi air bersih	Moda transportasi sampah	Kebutuhan Ibu Menyusui, Bayi, Balita, dan Lansia
			Bahan bakar untuk dapur umum

DUKUNGAN YANG DIBUTUHKAN

WASH Air, Sanitasi dan Kebersihan	EFSVL Keamanan Pangan Darurat dan Mata Pencarian Rentan	HEALTH Penilaian Kesehatan Cepat
--	--	---

14 November 2024 | 18.00 WITA

Situation Report ERUPSI GUNUNG API

LEWOTOBI LAKI-LAKI

KABUPATEN FLORES TIMUR, NUSA TENGGARA TIMUR

INFORMASI KUNCI

1. Erupsi Gunung Lewotobi Laki-laki terjadi pada 3 November 2024, sekitar pukul 23:57 WITA
2. **Status dinaikan menjadi level IV (AWAS)** sejak 3 November 2024, pukul 24.00 WITA
3. **Pada 12 November 2024 aktivitas vulkanik masih tinggi:**
 - Pukul 16.00 WITA: terekam gempa tremor. Dominan keluar aliran lava ke arah barat, barat laut & utara
4. **Total pengungsi per 14 November 2024** mencapai sekitar 12.575 jiwa
5. **Status Tanggap Darurat** sampai dengan 31 Desember 2024

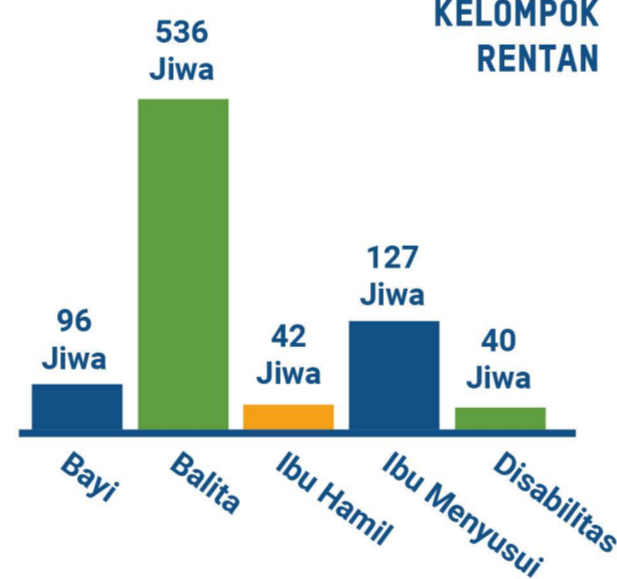
Sumber:

- Siaran Pers Kementerian ESDM RI No. 622.Pers/04/SJI/2024, 4 November 2024
- Siaran Pers Badan Geologi Kementerian ESDM RI No. 92/KM.05/BGL/2024, 5 November 2024
- Pemerintah Kabupaten Flores Timur (BPBD.300.2.2.5/24/BID.KL/XI/2024, 4 November 2024
- BNPB (<https://gis.bnppb.go.id/lewtobi2024/>), 13 November 2024
- Sumber Data Desk Relawan Respon Erupsi Lewotobi Laki - Laki

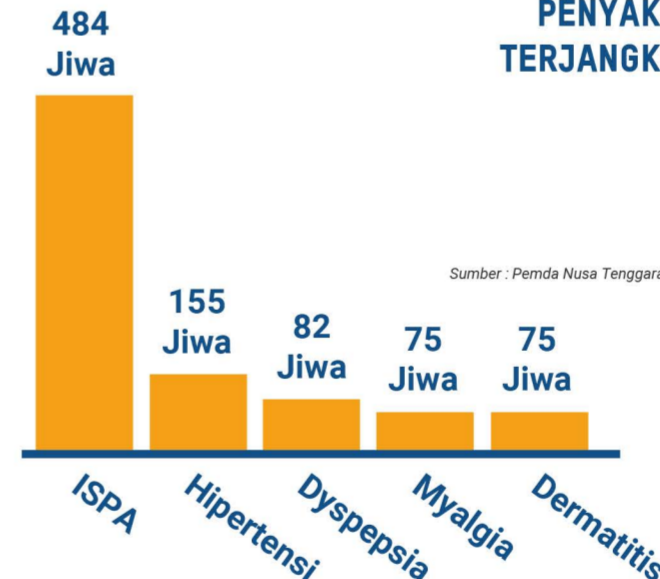
SITUASI TERKINI



KELOMPOK RENTAN



PENYAKIT TERJANGKIT



Imbauan: Tetap Gunakan Masker/ Penutup Hidung Mulut di wilayah terdampak hujan abu & mengikuti arahan Pemda Flores Timur



Tim sedang berkoordinasi untuk distribusi bantuan



KEBUTUHAN MENDESAK



DUKUNGAN YANG DIBUTUHKAN

WASH

Air, Sanitasi dan Kebersihan

EFSVL

Keamanan Pangan Darurat dan Mata Pencaharian Rentan

HEALTH

Penilaian Kesehatan Cepat

12 November 2024 | 18.00 WITA

Situation Report ERUPSI GUNUNG API

LEWOTOBI LAKI-LAKI

KABUPATEN FLORES TIMUR, NUSA TENGGARA TIMUR

INFORMASI KUNCI

1. Erupsi Gunung Lewotobi Laki-laki terjadi pada 3 November 2024, sekitar pukul 23:57 WITA
2. Erupsi dengan kolom asap tidak teramati, amplitudo maksimum 47,3 mm, dengan durasi 1450 detik, pukul 19.00 WITA
3. Erupsi lanjutan terjadi pada pukul 01.34 dan 02.24 WITA, 4 November 2024
4. **Status dinaikan menjadi level IV (AWAS)** sejak 3 November 2024, pukul 24.00 WITA
5. **Total warga terdampak** mencapai 10.295 jiwa atau 2.734 KK
6. **Status Tanggap Darurat** sampai dengan 31 Desember 2024

Sumber:

* Saran Pers Kementerian ESDM RI No. 622.Pers/04/SJI/2024, 4 November 2024

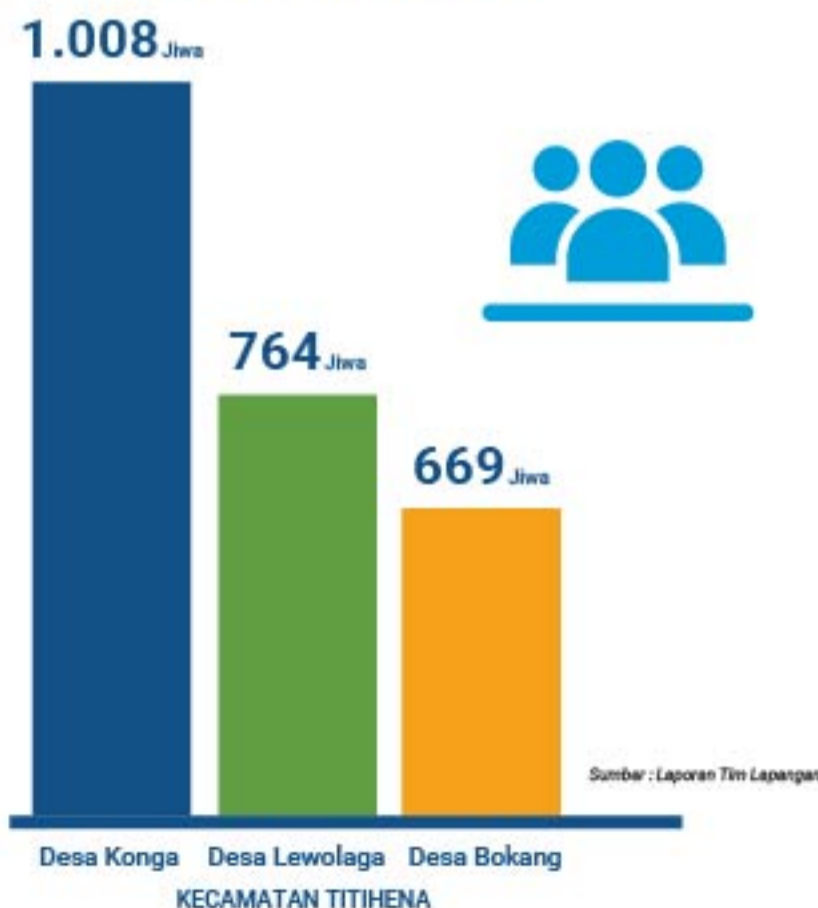
* Saran Pers Badan Geologi Kementerian ESDM RI No. 92/KM.05/BGL/2024, 5 November 2024

* Pemerintah Kabupaten Flores Timur (BPBD.300.2.2.5/24/BID.KL/XI/2024, 4 November 2024

RESPON YANG SEDANG DILAKUKAN

PERSIAPAN	DISTRIBUSI
<ul style="list-style-type: none"> - Pengumpulan Data - Validasi Data & Penetapan Kriteria - Konfirmasi dan Posting - Pembagian Tim Distribusi - Konfirmasi dan Posting - Koordinasi dan Penejlasan Metode Distribusi 	<ul style="list-style-type: none"> - Penetapan Alat Transportasi - Penentuan Rute Distribusi - Menentukan Lokasi Bantuan - Mengirimkan Barang ke Lokasi yang ditentukan

PENERIMA MANFAAT



KEBUTUHAN MENDESAK

Pangan dan Gizi	Sanitasi	MCK (Mandi, Cuci, Kakus)	Hygiene Kit
Tenda dan Penerangan	Perlengkapan Kebersihan	Edukasi dan Pemulihan Psikososial	Kesehatan
Pakaian	Moda transportasi air bersih	Moda transportasi sampah	Kebutuhan Ibu Menyusui, Bayi, Balita, dan Lansia
			Bahan bakar untuk dapur umum

DUKUNGAN YANG DIBUTUHKAN

WASH Air, Sanitasi dan Kebersihan

EFSVL Keamanan Pangan Darurat dan Mata Pencarian Rentan

HEALTH Penilaian Kesehatan Cepat

11 November 2024 | 18.00 WITA

Situation Report ERUPSI GUNUNG API

LEWOTOBI LAKI-LAKI

KABUPATEN FLORES TIMUR, NUSA TENGGARA TIMUR

TOTAL ERUPSI

Total erupsi sejak 3 - 11 November 2024 tercatat sebanyak 17 kali
 Total erupsi periode 2024 (hingga 11 November) tercatat sebanyak 931 kali
 (data kementerian esdm)

9 November 2024

Detail Erupsi :

Erupsi pertama terjadi pada pukul 04:47 WITA dengan ketinggian erupsi 9 Kilometer

Erupsi kedua terjadi pada pukul 07:16 WITA dengan ketinggian erupsi 1 Kilometer

Erupsi ketiga terjadi pada pukul 11:23 WITA dengan ketinggian erupsi 2 Kilometer

Erupsi keempat terjadi pada pukul 12:33 WITA dengan ketinggian erupsi 1,5 Kilometer

Erupsi kelima terjadi pada pukul 12:53 WITA dengan ketinggian erupsi 2 Kilometer

Erupsi keenam terjadi pada pukul 15:08 WITA dengan ketinggian erupsi 1,5 Kilometer

Erupsi ketujuh terjadi pada pukul 16:40 WITA dengan ketinggian erupsi 1,5 Kilometer

Erupsi kedelapan terjadi pada pukul 18:15 WITA dengan ketinggian erupsi 4 Kilometer

Erupsi kesembilan terjadi pada pukul 19:42 WITA dengan ketinggian erupsi 6 Kilometer

8 November 2024

Detail Erupsi : Erupsi pertama terjadi pada pukul 13:55 WITA dengan ketinggian erupsi 4 Kilometer

7 November 2024

Detail Erupsi : Erupsi pertama terjadi pada pukul 10:48 WITA dengan ketinggian erupsi 5 Kilometer

3 November 2024

Kejadian pertama pertama pukul 23:57 WITA

Ketinggian: 1.584 mdpl

Sumber informasi diambil dari kementerian ESDM, data lapangan dan pemberitaan media

Aksi kemanusiaan ini dilakukan oleh Jejaring Mitra Kemanusiaan, sebuah kolaborasi antara beberapa organisasi kemanusiaan, yakni CIS Timor, YPPS, dan PKBI NTT, bersama dan didukung oleh Yayasan Penabulu

INFORMASI KUNCI

1. Erupsi Gunung Lewotobi Laki-laki terjadi pada 3 November 2024, sekitar pukul 23:57 WITA
2. Erupsi dengan kolom asap tidak teramati, amplitudo maksimum 47,3 mm, dengan durasi 1450 detik
3. Tercatat sebanyak 931 kali jumlah letusan di tahun 2024
4. Status dinaikan menjadi level IV (AWAS) sejak 3 November 2024, pukul 24.00 WITA
5. Status Tanggap Darurat sampai dengan 31 Desember 2024

RESPONS YANG SEDANG DILAKUKAN

1. Melakukan intervensi dukungan di titik pengungsian di Desa Konga, Bokang dan Lewolaga, kec. Titihena
2. 16 orang tim JMK telah diturunkan untuk melakukan assessment beneficiaries pada 3 desa intervensi
3. Pembentukan desk relawan dan melakukan update secara regular kebutuhan penyintas di pengungsian

KEBUTUHAN MENDESAK



Pangan dan Gizi



Sanitasi



Tenda dan Penerangan



Perlengkapan Kebersihan



Edukasi dan Pemulihan Psikososial



Pakaian



Moda transportasi air bersih



Moda transportasi sampah

DUKUNGAN YANG DIBUTUHKAN



WASH

Air, Sanitasi dan Kesehatan



EFSVL

Keamanan Pangan Darurat dan Mata Pencaharian Rentan



HEALTH

Penilaian Kesehatan Cepat

7 November 2024 | 18.00 WITA

Situation Report

ERUPSI GUNUNG API

LEWOTOBI LAKI-LAKI

KABUPATEN FLORES TIMUR, NUSA TENGGARA TIMUR

INFORMASI KUNCI

1. Erupsi Gunung Lewotobi Laki-laki terjadi pada 3 November 2024, sekitar pukul 23:57 WITA
2. Erupsi dengan kolom asap tidak teramati, amplitudo maksimum 47,3 mm, dengan durasi 1450 detik
3. Tercatat sebanyak **931 kali jumlah letusan** di tahun 2024
4. **Status dinaikan menjadi level IV (AWAS)** sejak 3 November 2024, pukul 24.00 WITA
5. **Status Tanggap Darurat** sampai dengan 31 Desember 2024

RESPONS YANG SEDANG DILAKUKAN

1. Melakukan intervensi dukungan di titik pengungsian di Desa Konga, Bokang dan Lewolaga, kec. Titihena
2. 16 orang tim JMK telah diturunkan untuk melakukan assessment beneficiaries pada 3 desa intervensi
3. Pembentukan desk relawan dan melakukan update secara regular kebutuhan penyintas di pengungsian

KEBUTUHAN MENDESAK



Pangan dan Gizi



Sanitasi



Tenda dan Penerangan



Perlengkapan Kebersihan



Edukasi dan Pemulihan Psikososial



Pakaian



Moda transportasi air bersih



Moda transportasi sampah

PRIORITAS DUKUNGAN



WASH

Air, Sanitasi dan Kesehatan



EFSVL

Keamanan Pangan Darurat dan Mata Pencaharian Rentan



HEALTH

Penilaian Kesehatan Cepat

Aksi kemanusiaan ini dilakukan oleh Jejaring Mitra Kemanusiaan, sebuah kolaborasi antara beberapa organisasi kemanusiaan, yakni CIS Timor, YPPS, dan PKBI NTT, bersama dan didukung oleh Yayasan Penabulu

6 November 2024 | 20.00 WITA

Situation Report **ERUPSI GUNUNG API**

LEWOTOBI LAKI-LAKI

KABUPATEN FLORES TIMUR, NUSA TENGGARA TIMUR


INFORMASI KUNCI

1. Erupsi Gunung Lewotobi Laki-laki terjadi pada 3 November 2024, sekitar pukul 23:57 WITA
2. Erupsi dengan kolom asap tidak teramati, amplitudo maksimum 47,3 mm, dengan durasi sekitar 24 menit 10 detik
3. Erupsi lanjutan terjadi pada pukul 01.34 dan 02.24 WITA, 4 November 2024
4. Status dinaikan menjadi level IV (AWAS) sejak 3 November 2024, pukul 24.00 WITA
5. Total warga terdampak mencapai 10.295 jiwa atau 2.734 KK
6. Status Tanggap Darurat berlaku sejak 4 November hingga 31 Desember 2024

Sumber:

- Siaran Pers Kementerian ESDM RI No. 622.Pers/04/SJI/2024, 4 November 2024
- Siaran Pers Badan Geologi Kementerian ESDM RI No. 92/KM.05/BGL/2024, 5 November 2024
- Pemerintah Kabupaten Flores Timur (BPBD.300.2.2.5/24/BID.KL/XI/2024, 4 November 2024)

LOKASI INTERVENSI DAN JUMLAH PENERIMA MANFAAT



DISTRIBUSI BANTUAN



PRIORITAS DUKUNGAN

- WASH** Air, Sanitasi dan Kebersihan
- EFSVL** Keamanan Pangan Darurat dan Mata Pencaharian Rentan
- HEALTH** Penilaian Kesehatan Cepat



Aksi kemanusiaan ini dilakukan oleh Jejaring Mitra Kemanusiaan, sebuah kolaborasi antara beberapa organisasi kemanusiaan, yaitu CIS Timor, YPPS, dan PKBI NTT, bersama dan didukung oleh Yayasan Penabulu

4 November 2024 | 14.35 WITA

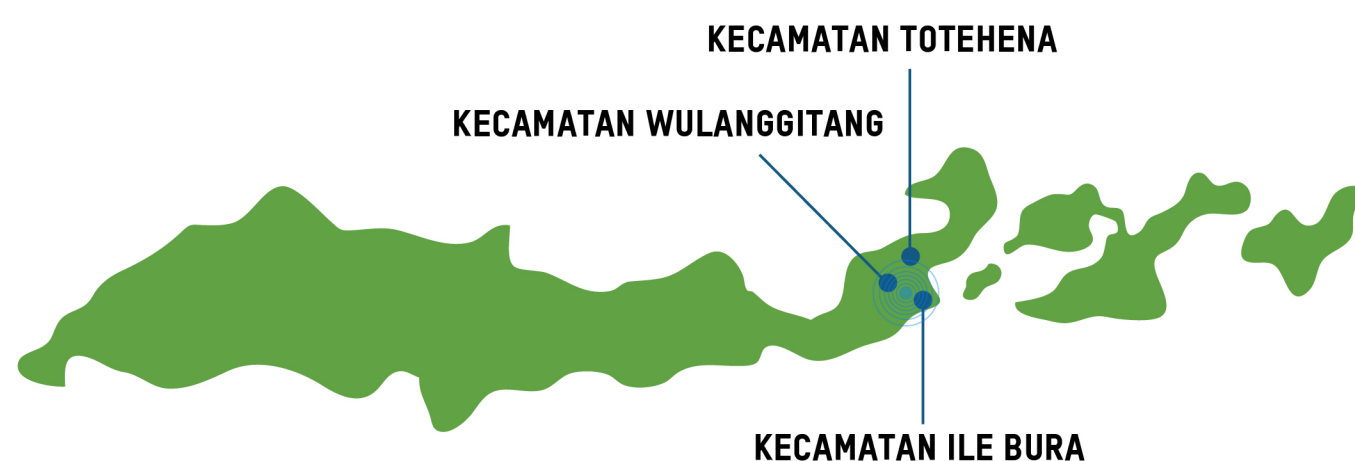
Situation Report **ERUPSI GUNUNG API**

LEWOTOBI LAKI-LAKI

KABUPATEN FLORES TIMUR, NUSA TENGGARA TIMUR

INFORMASI KUNCI

- **Waktu Kejadian:** Minggu, 3 November 2024, sekitar pukul 23:57 WITA
- **Detail Erupsi:** kolom erupsi tidak teramati, amplitudo maksimum 47,3 mm dan durasi \pm 24 menit 10 detik
- **Status Aktivitas: Level IV (AWAS)** oleh PVMBG No. 95.1.Lap/GL.03/BGV/2024, terhitung mulai tanggal 3 November 2024 pukul 24.00 WITA
- **Status Tanggap Darurat: Berlaku sejak 4 November hingga 31 Desember 2024** oleh Pemerintah Kabupaten Flores Timur (BPBD.300.2.2.5/24/BID.KL/XI/2024)
- **Wilayah Terdampak:** 3 Kecamatan, dan 14 Desa
- **Sektor Terdampak:** Sumber air dan sarana sanitasi, hunian warga, kesehatan, pangan, infrastruktur/ fasilitas umum.



Kecamatan Wulanggintang: 6 Desa: Desa Nawokote, Desa Hokeng jaya, Desa Klatanlo, Desa Boru, Desa Boru Kedang

Kecamatan Ile Bura: 4 Desa: Desa Dulipali, Desa Nobo, Desa Nurahbelen, Desa Riangrita

Kecamatan Titehena: 4 Desa: Desa Konga, Desa Kobasoma, Desa Bokang Wolomatang, Desa Watowara



DATA TERDAMPAK



\pm 2.734 KK atau **10.295 jiwa**
Terdampak di 3 Kecamatan & 14 Desa disekitar Gunung Lewotobi Laki-laki



10 orang
Meninggal Dunia

RESPON YANG TELAH DILAKUKAN

1. Koordinasi intensif dengan jejaring kemanusiaan dan tim lapangan
2. Bersama mitra mengidentifikasi kebutuhan dasar bagi warga terdampak
3. Bersama mitra menyiapkan distribusi bantuan kepada warga terdampak

KEBUTUHAN PRIORITAS

1. Air Bersih dan Sanitasi :
2. Pakaian
3. Kesehatan
4. Kebutuhan Khusus bagi ibu hamil, menyusui, bayi/ balita, lansia
5. Logistik dan Bahan Bakar